



# **KAJIAN PENGGUNAAN PETA KEMISKINAN DAN PENGHIDUPAN INDONESIA 2010**

---

18 – April – 2017

# OUTLINE

01	.....	LATAR BELAKANG
02	.....	TUJUAN STUDI
03	.....	METODOLOGI
04	.....	HASIL STUDI

# LATAR BELAKANG




■ Pembaharuan peta membutuhkan masukan terutama dari pengguna

➔ **Dilakukan studi penggunaan peta kemiskinan sebelumnya**

# TUJUAN

- 1** **Menyediakan informasi tentang penggunaan** Peta Kemiskinan dan Penghidupan Indonesia 2010
- 2** **Masukan bagi SMERU** dalam membuat Peta Kemiskinan dan Penghidupan Indonesia 2015

# METODOLOGI

- 1 Studi kuantitatif** (April – Juni 2016)
- 2 Responden:** individu/lembaga yang mendaftar pada situs Peta Kemiskinan dan Penghidupan 2010  
 [www.indonesiapoveritymap.org](http://www.indonesiapoveritymap.org)
- 3 Kuesioner online** versi bahasa Indonesia dan bahasa Inggris

# HASIL STUDI JUMLAH RESPONDEN

**1 Pendaftar situs peta kemiskinan: 411 orang**

**2 Calon responden (dikirim kuesioner): 359 orang**

➔ 307 orang dari wilayah Indonesia

➔ 52 orang dari luar Indonesia

**3 Yang mengirimkan jawaban kuesioner: 117 orang**

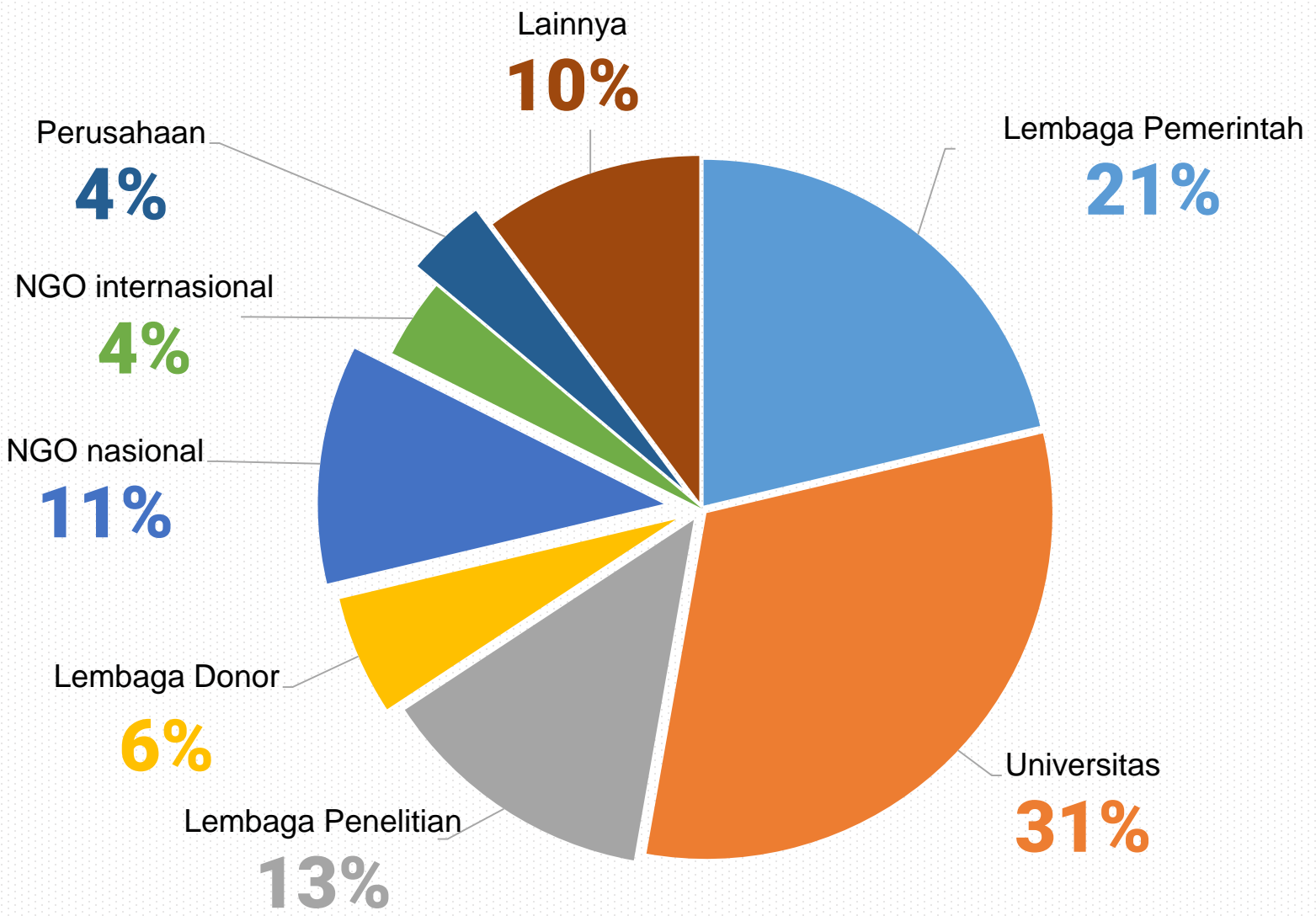
**4 Jumlah sampel: 108 orang**

➔ 98 dari wilayah Indonesia

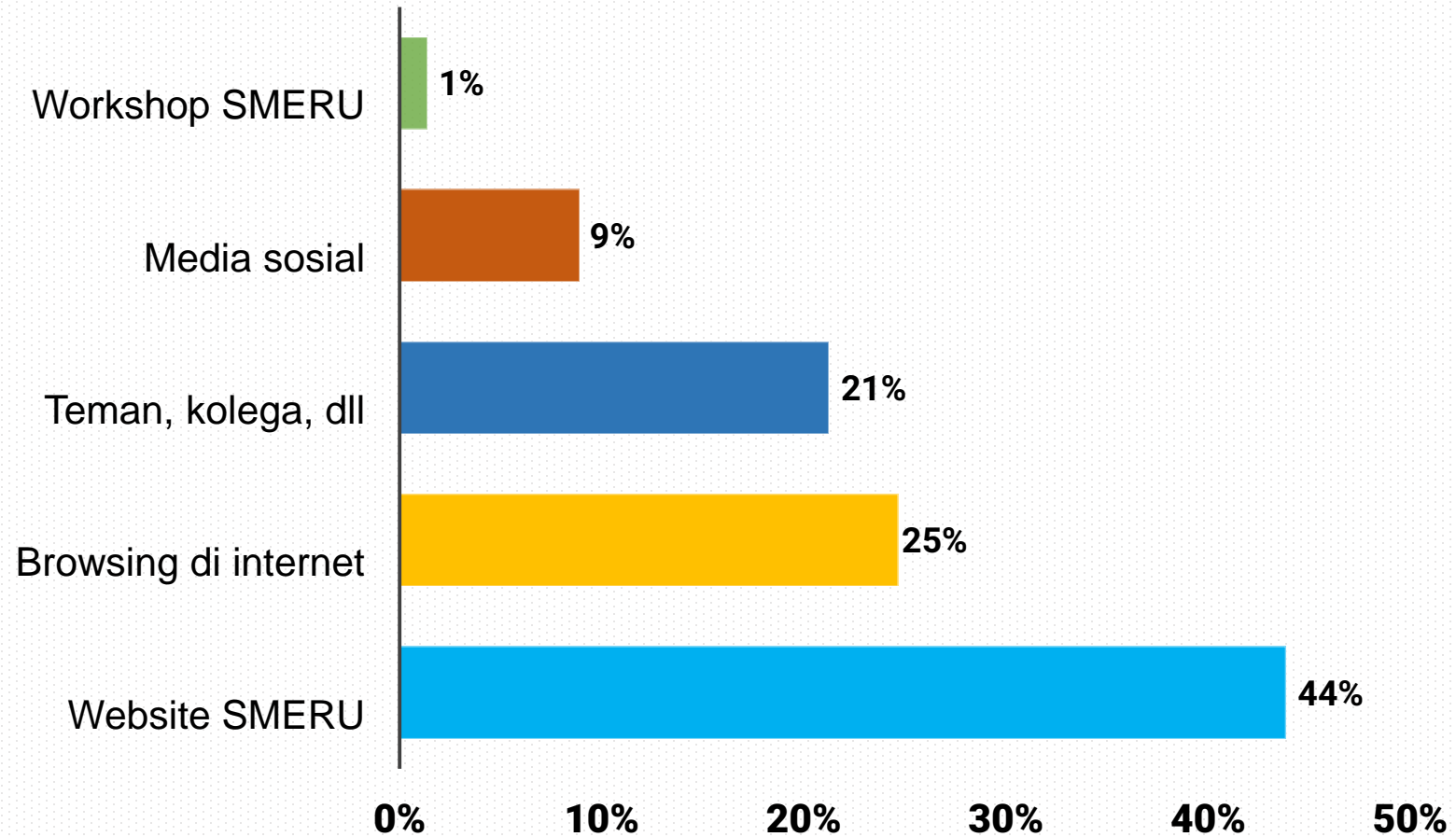
➔ 10 dari luar Indonesia

# HASIL STUDI

# KARAKTERISTIK PENGGUNA



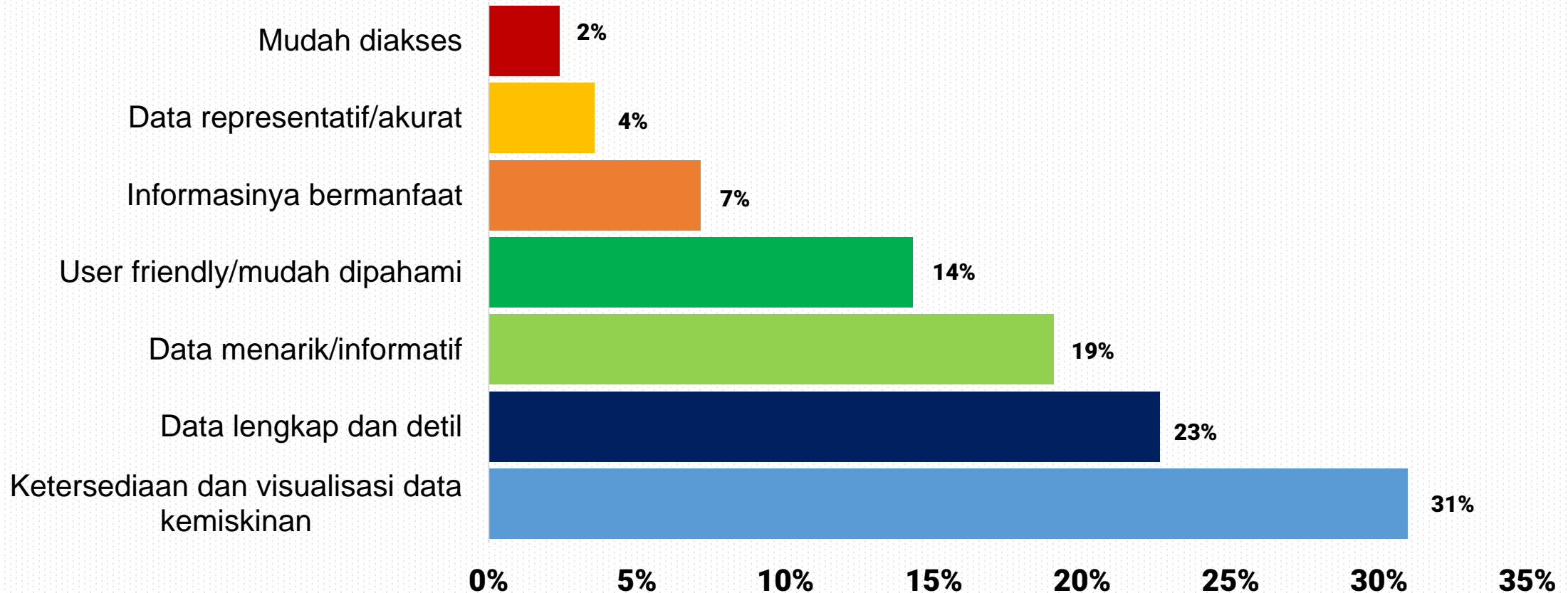
# HASIL STUDI SUMBER INFORMASI





# HASIL STUDI

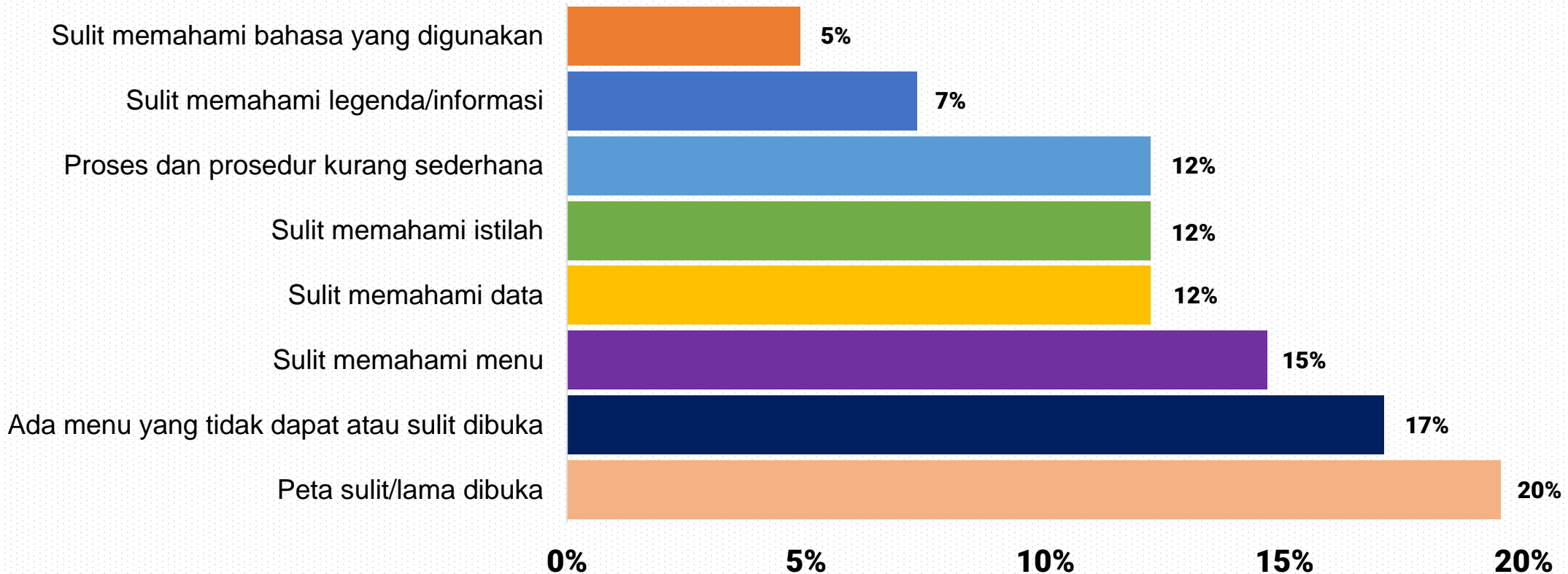
## KELEBIHAN PETA



■ **69 orang memberikan** pendapat tentang kelebihan peta.

# HASIL STUDI

## KESULITAN DALAM PENGGUNAAN



■ Hanya 18 responden (17%) yang mengaku mengalami kesulitan

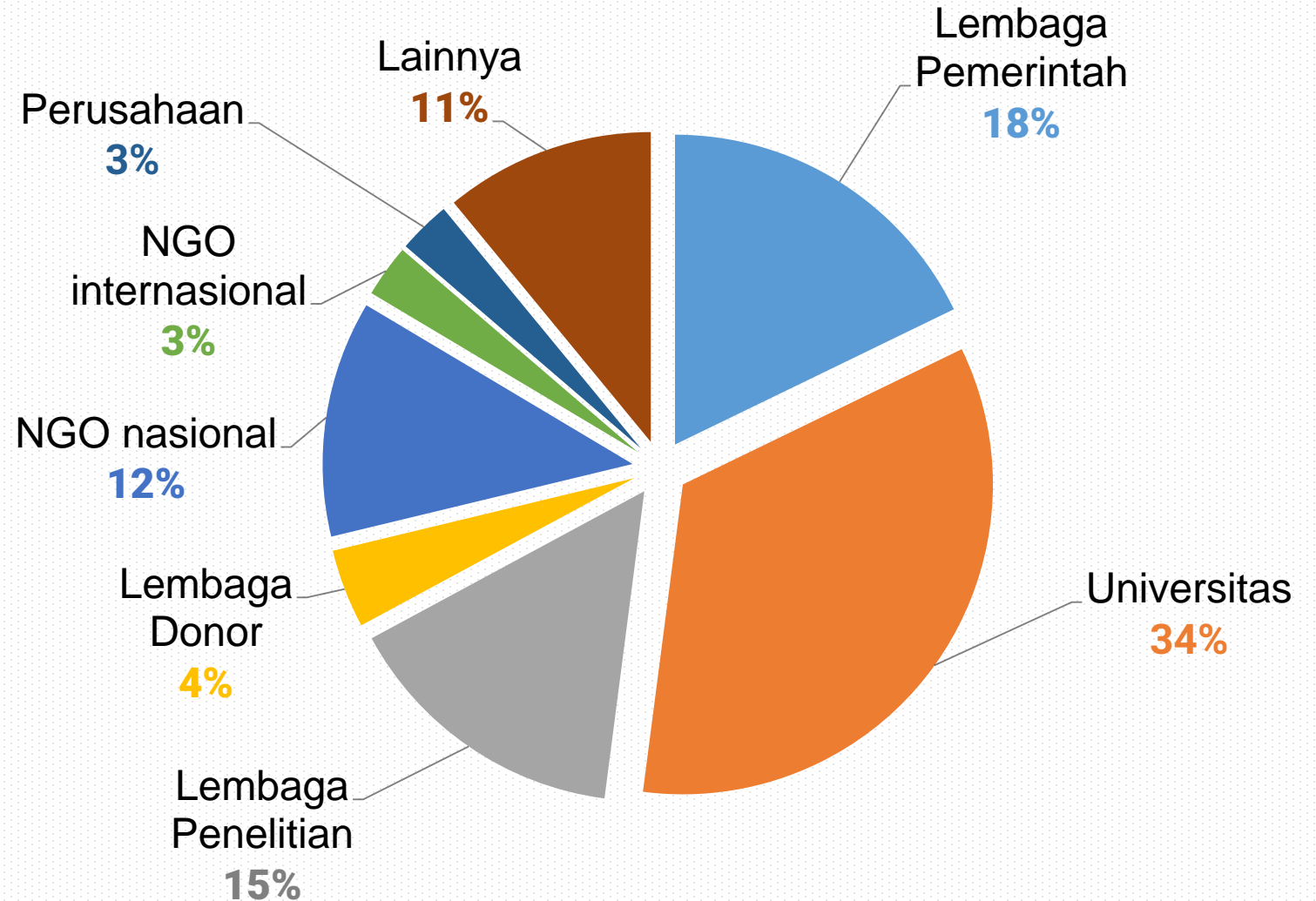
# HASIL STUDI AKURASI DATA/INFORMASI

- **73% responden** menyatakan tidak tahu
- **19% responden** menyatakan informasi dalam peta sesuai dengan kondisi wilayah
- **9% responden** menyatakan menyatakan informasi dalam peta tidak sesuai dengan kondisi wilayah.
- **Penyebab ketidaksesuaian:**
  - ➔ Data kurang update, kondisi kemiskinan dan sosial ekonomi wilayah serta masyarakat sangat dinamis

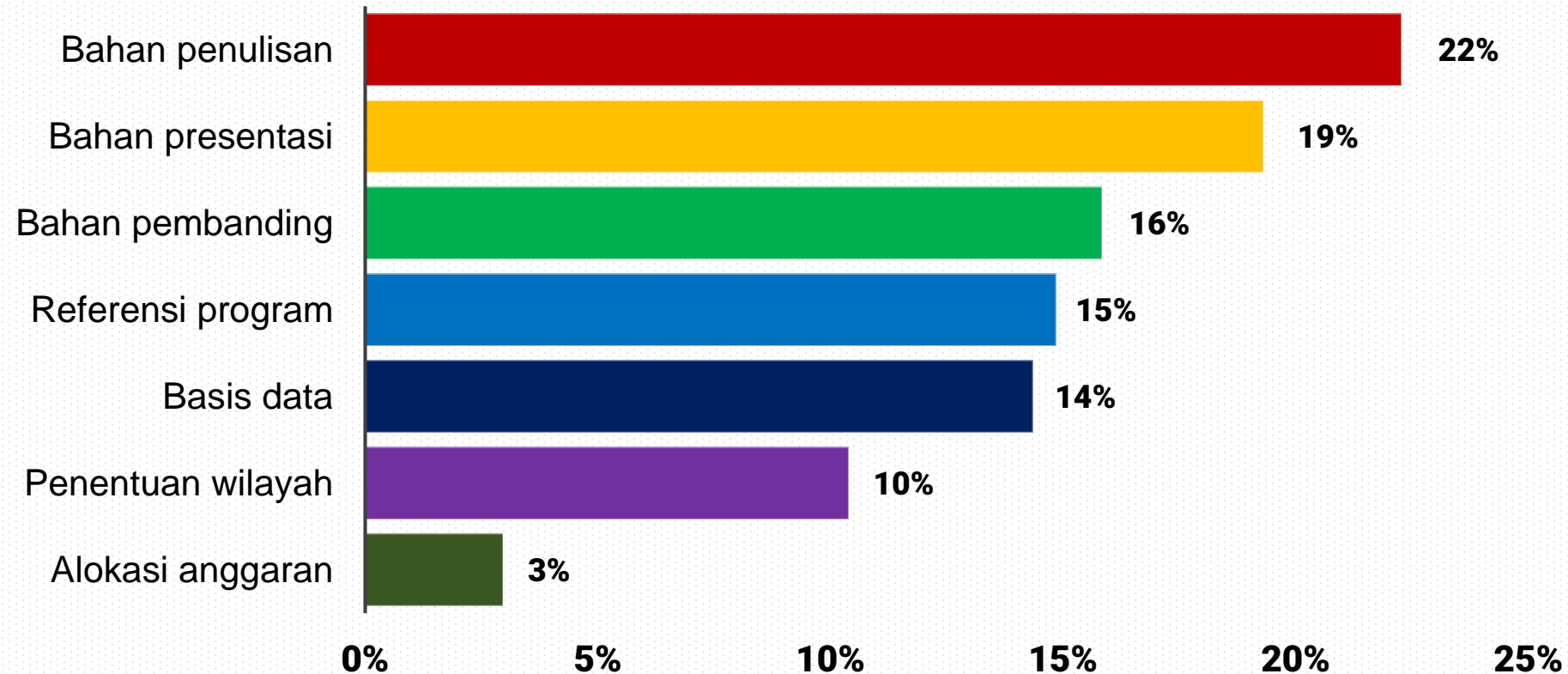
# HASIL STUDI

## PEMANFAATAN PETA - 1

■ **73 (68%) responden**  
pernah memanfaatkan  
peta kemiskinan



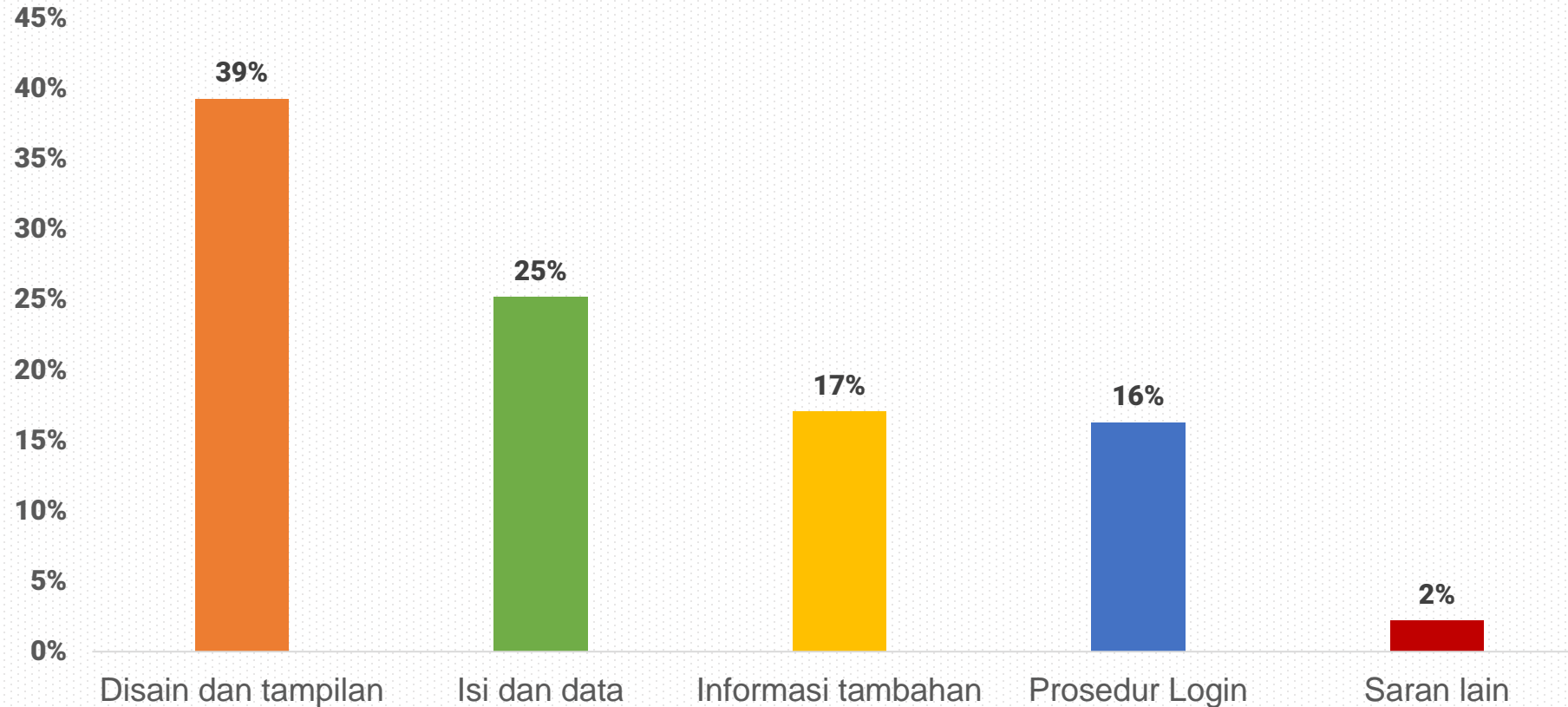
# HASIL STUDI PEMANFAATAN PETA - 2



■ Jumlah Pemanfaatan Peta: 202

# HASIL STUDI

## SARAN DAN PERBAIKAN



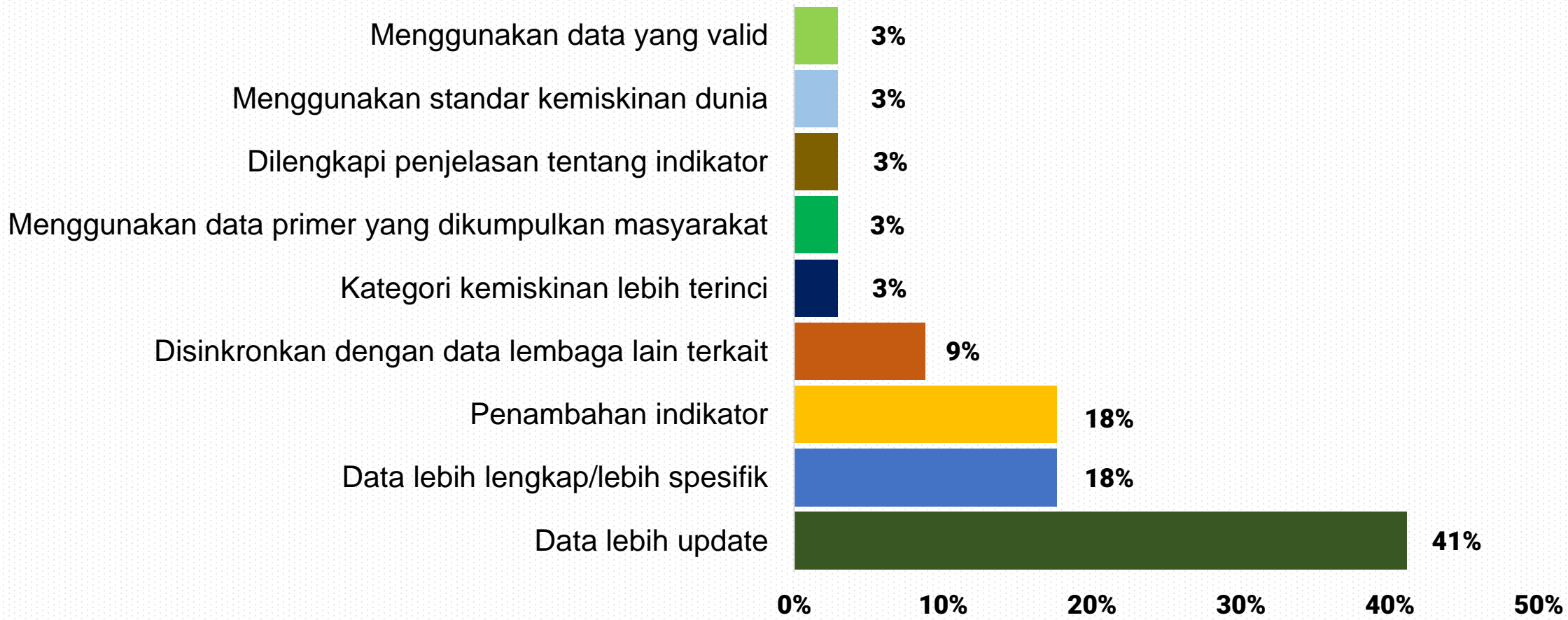
■ Jumlah saran: 135

# HASIL STUDI

# SARAN DISAIN DAN TAMPILAN

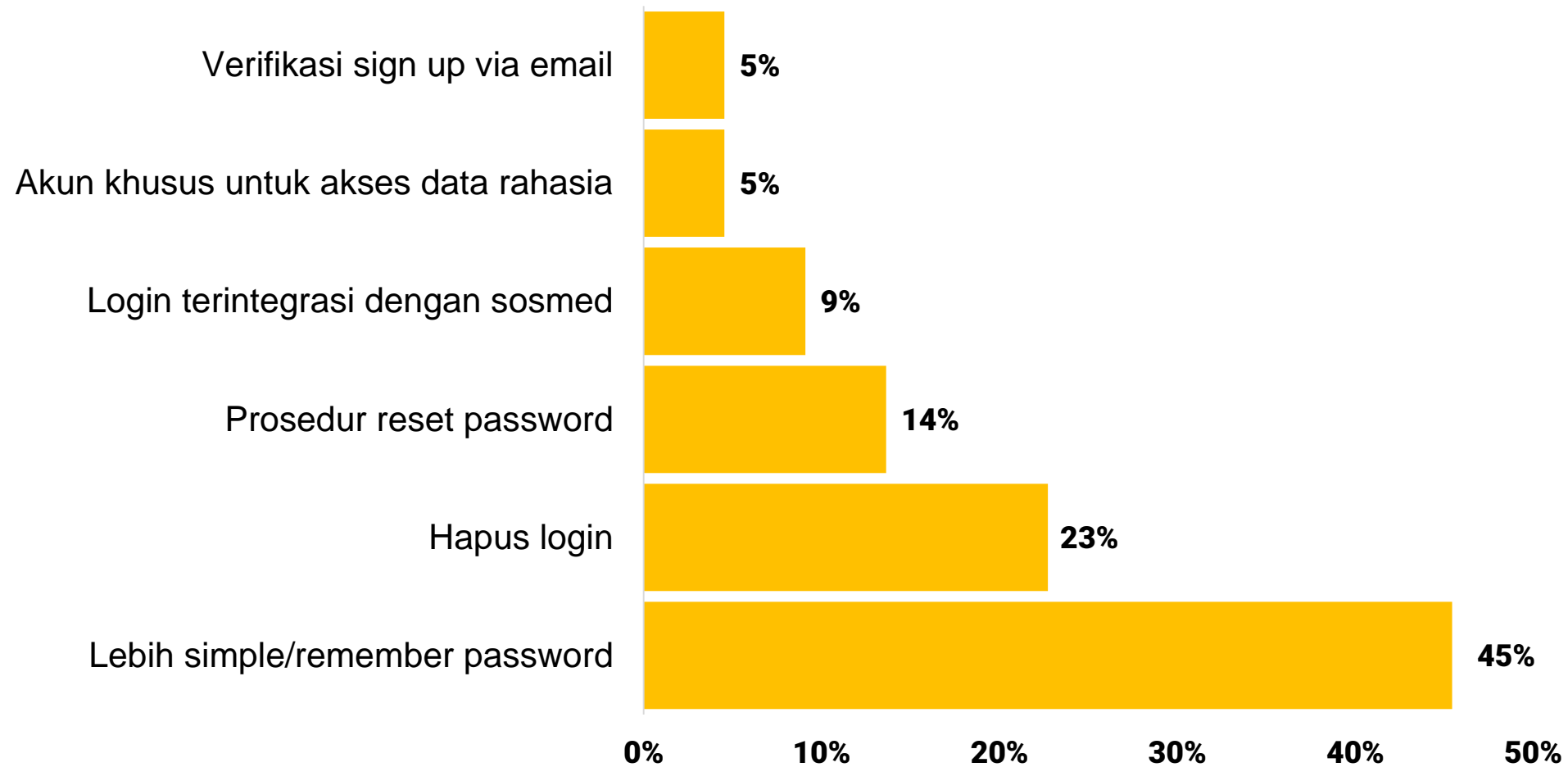
SARAN	PERSENTASE (%)
Tampilan dan layout lebih menarik	21%
Warna kontras dan cerah, ukuran huruf lebih besar, menu lebih terlihat jelas	13%
Data untuk beberapa lokasi atau variabel dapat diunduh sekaligus dalam satu langkah	11%
Tampilan lebih interaktif	8%
Wilayah (desa/ kecamatan) dalam peta dapat di-click untuk menampilkan seluruh informasi	8%
Lebih mudah digunakan	8%
Menampilkan data hingga tingkat desa/kelurahan	8%
Membuat navigasi menu dan data yang lebih mudah dan dalam satu tampilan window	6%
Dilengkapi dengan infografis	6%
Peta dilengkapi nama wilayah dan tetap muncul ketika diunduh	6%
Menggunakan tampilan maximized window di semua hal terkait menu dan data	2%
Peta beberapa lokasi dapat ditampilkan sekaligus	2%
Menghilangkan atau mengurangi popup window	2%
Waktu respon server yang lebih cepat untuk membuka peta	2%

# HASIL STUDI SARAN DATA DAN ISI





# HASIL STUDI SARAN PROSEDUR LOGIN



# HASIL STUDI

# SARAN INFORMASI TAMBAHAN

SARAN	PERSENTASE (%)
<b>Mencantumkan sumber data</b>	13%
Bilingual, Bahasa Indonesia dan Bahasa Inggris	13%
<b>Menambahkan data kualitatif</b>	9%
Membandingkan peta dengan data BDT	4%
Kemungkinan memperoleh data mentah	4%
<b>Membuat simulasi penggunaan peta</b>	4%
<b>Legend yang lebih lengkap</b>	4%
Menyediakan kode kelurahan BPS	4%
Menyediakan rangking wilayah	4%
Menyediakan rekomendasi sektor unggulan wilayah	4%
Memasukan ukuran kemiskinan dari berbagai sumber sebagai menu tersendiri	4%
<b>Integrasi peta dengan google maps atau openstreet map</b>	4%
Menampilkan cara menghitung estimasi data	4%
<b>Menambahkan nama kabupaten/kota di peta</b>	4%
<b>Menyediakan kolom saran untuk pihak terkait</b>	4%
<b>Menyediakan peta untuk data GINI dan indikator lainnya</b>	4%
Menambahkan data jumlah rumah tangga miskin	4%
Menambahkan evaluasi dan analisis	4%



# THANK YOU

---

<http://povertymap.smeru.or.id>

